


















Serra dos Noronhas				
Ponto	Distância (metros)	Distância acumulada	Instrução	
1	0	0	Igreja Matriz	
2	241	241	Viaduto. Vire à direita	
3	181	422	Vire a esquerda no trilho do trem - Praça da Magnólia	
4	172	594	Vire à direita em frente ao viadulto	
5	333	927	Ponte	
6	440	1.367	Siga em frente	
7	284	1.651	Fim dos limites urbanos. Estrada de terra	
8	648	2.299	Antiga árvore dos enforcados. Mirante	
9	314	2.613	Início de longo trecho de descida	
10	1.528	4.141	Siga em frente na encruzilhada.	
11	272	4.413	Siga em frente na encruzilhada.	
12	529	4.942	Siga em frente	
13	575	5.517	Siga em frente na encruzilhada.	
14	487	6.004	Fazenda Bom Sucesso.	
15	353	6.357	Igreja Nossa Senhora do Bom Sucesso. Siga a direita subindo.	

Ponto	Distância (metros)	Distância acumulada	Instrução	
16	1.089	7.446	Siga pela direita	
17	623	8.069	Siga pela esquerda. Casa da dona Luzia a direita	
18	1.532	9.601	No fim da subida retorne	